



Evolving23 – Klimaanpassung im ländlichen Raum

Kreis Minden-Lübbecke

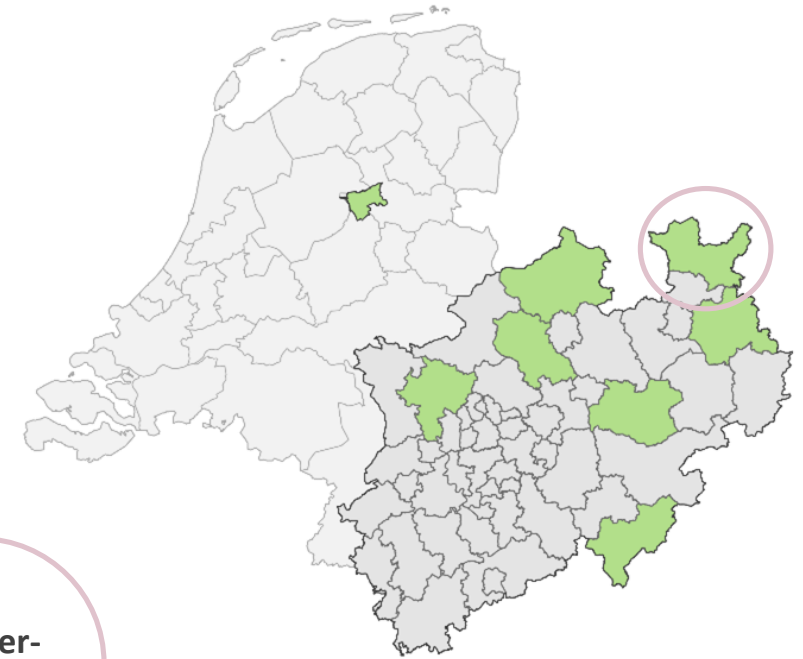
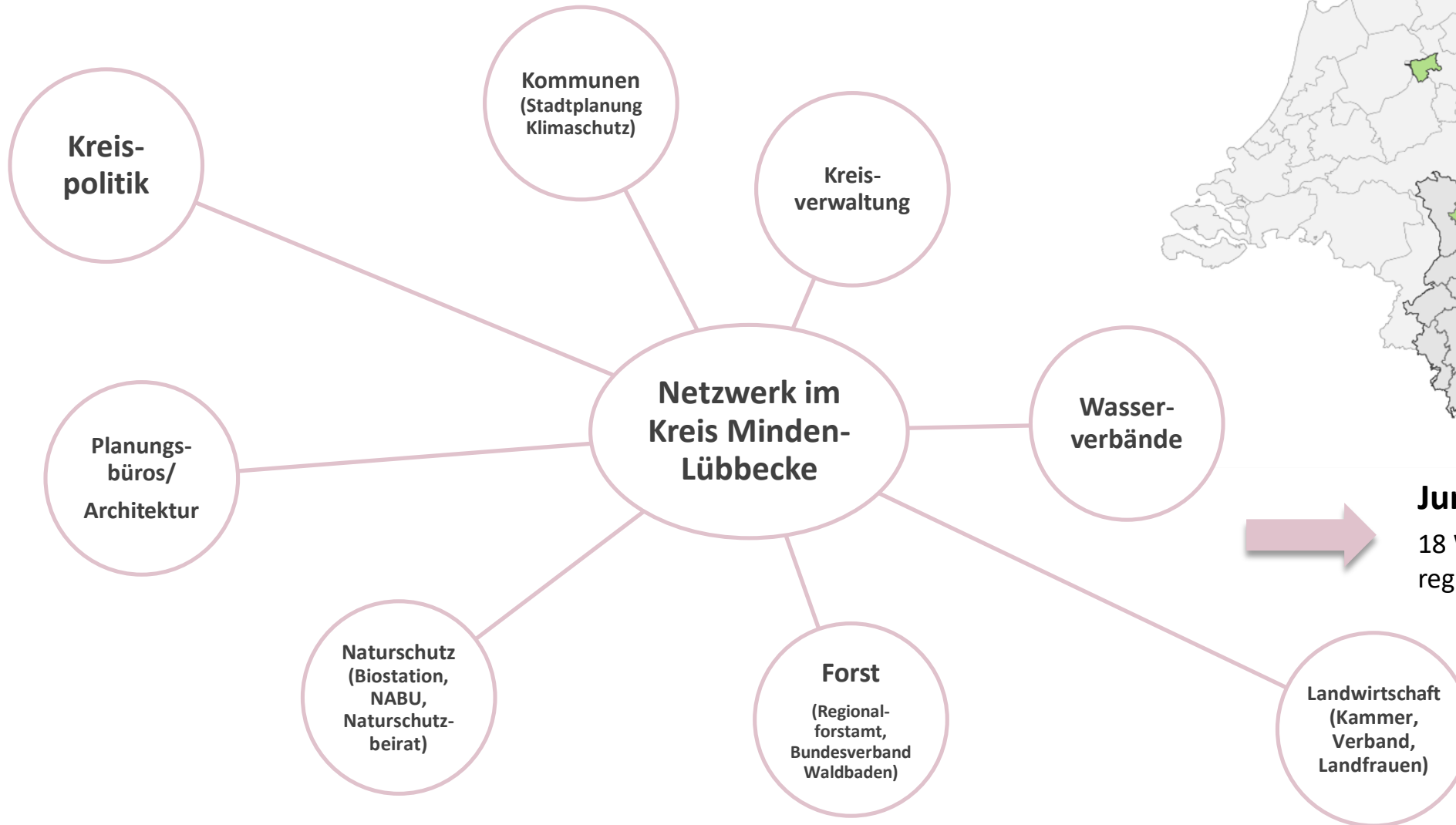
Martina Vortherms | Umweltamt Kreis Minden-Lübbecke



Mühlenkreis
MINDEN-LÜBBECKE



Das Netzwerk im Kreis Minden-Lübbecke



Juni 2021 – Juni 2022:

18 Workshops in drei regionalen Themenfeldern

Themenfelder im Kreis Minden-Lübbecke



Themenfeld Klimasensible Arten und Lebensräume

Themenfeld Land- und Forstwirtschaft

Themenfeld Klimaresiliente Stadt- und Siedlungsgestaltung

Entwickelte Maßnahmen | Klimasensible Arten & Lebensräume

Klimagerechte Landschaftspläne

- Integration von Klimaanpassungsbelangen bei Überprüfung/Neuaufstellung von Landschaftsplänen

Klimaflächen-Kataster/Verzeichnis

- Erfassung von freiwillig eingebrachten, ungenutzten Frei- und Brachflächen als Klimaflächen (inkl. Klimaflächenzertifikat)

Renaturierungsmaßnahmen mit positiven Effekten für die Klimaanpassung

- Waldvermehrung & Erhaltung, Totholzinseln, Wiedervernässung, Grünlandvermehrung

Modellbetrieb Moorbewirtschaftung

- Wiedervernässung von natürlichen Mooren mit gleichzeitiger Nutzung

Das Projekt „Landschaftsraum Großes Torfmoor & Bastauniederung“ (rd. 2.500 ha)

Moorerhalt durch Wiedervernässung

mit

- Artenschutz
- Nachhaltiger Umgang mit Wasser
- Angepasste Landwirtschaft!
- Freizeit & Erholung



© Dirk Esplör, Biologische Station Minden-Lübbecke e.V.

Klimaanpassung im Mehrebenensystem

Bund

- **Gesetze mit Klimaanpassungsfunktion:** z.B. BNatSchG; WHG etc.
- **Richtungsweisende Funktion:** z.B. Deutsche Anpassungsstrategie an den Klimawandel (DAS), Aktionsprogramm Natürlicher Klimaschutz/Nationale Moorschutzstrategie, bundesweite Förderprogramme

Land NRW

- **Gesetze mit Klimaanpassungsfunktion:** z.B. Landesfachgesetze, Klimaanpassungsgesetz NRW
- **Informierende Funktion:** z.B. durch das LANUV, Bereitstellung landesweiter Karten z.B. Klimaatlas NRW/Starkregengefahrenhinweiskarten BKG, landesweite Förderprogramme

Klimaanpassung im Mehrebenensystem

Bezirksregierung

- Obere Wasserbehörde/Naturschutzbehörde, Fachaufsicht, Regionalplanungsbehörde
- Fördermittelgeber

Kreis

- **Verbindliche Funktion:** z.B. Landschaftsplanung
- **Koordinierende Funktion:** überregionale und interkommunale Netzwerke (z.B. OWL-Netzwerk), kreisweite Konzepte (z.B. klimaangepasste Niederschlagswasserbewirtschaftung), Bereitstellung von Karten, kreisweite Förderprogramme, Maßnahmen auf kreiseigenen Flächen/Gebäuden, Öffentlichkeitsarbeit etc.

Kommune

- **Verbindliche Funktion:** Klimaanpassung im Rahmen der Bauleitplanung
- Maßnahmen auf kommunalen Flächen/Gebäuden, Öffentlichkeitsarbeit, kommunale Förderprogramme etc.



Vielen Dank!

Martina Vortherms

Kreis Minden-Lübbecke

Umweltamt - Amtsleiterin

Portastrasse 13

32423 Minden

Tel: +49 571 807 23530

Fax: +49 571 807 33530

Mail: m.vortherms@minden-luebbecke.de